

originale

# COMUNE DI POSTALESIO

Provincia di Sondrio

## DELIBERAZIONE DELLA GIUNTA COMUNALE

N..... di Prot.

N° **15** del Registro Delibere

**OGGETTO: LAVORI DI RIFACIMENTO E CONSOLIDAMENTO OPERE TRASVERSALI E LONGITUDINALI TORRENTE CALDENNO - PROGRAMMA INTERVENTI FINANZIATI CON O.P.C.M. N. 3725/2008 - EVENTI ALLUVIONALI 2008. APPROVAZIONE PROGETTO DEFINITIVO, ESECUTIVO E VERBALI DI CONFERENZA SERVIZI.**

L'anno **duemiladodici** addì **ventiquattro** del mese di **aprile** alle ore **21.40** nella Sede Comunale.

Previa notifica degli inviti personali, avvenuta nei modi e termini di legge, si è riunita la Giunta Municipale.

Risultano:

			<b>Pres.</b>	<b>Ass.</b>
<b>BONINI</b>	<b>FEDERICO</b>	Sindaco	<b>SI</b>	
<b>ANDREANI</b>	<b>CESARE</b>	Vice sindaco	<b>SI</b>	
<b>DELL'AGOSTINO</b>	<b>LOREDANA</b>	Assessore	<b>SI</b>	
<b>FULLIN</b>	<b>SONIA</b>	Assessore	<b>SI</b>	
<b>MARANTA</b>	<b>MIRKO</b>	Assessore	<b>SI</b>	

Partecipa il Segretario Comunale **CERRI DOTT.SSA RINA.**

Il Sig. **BONINI FEDERICO** nella sua qualità di Sindaco assunta la presidenza e constatata la legalità dell'adunanza dichiara aperta la seduta e pone in discussione la pratica segnata all'ordine del giorno.

## LA GIUNTA COMUNALE

PREMESSO Che questo Comune, con determina di Area Tecnica n° 62 del 30-12-2009, ha affidato l'incarico allo studio Del Simone di Tirano (SO) per la predisposizione del progetto preliminare/definitivo/esecutivo e direzione dei lavori di RIFACIMENTO E CONSOLIDAMENTO OPERE TRASVERSALI E LONGITUDINALI TORRENTE CALDENNO - PROGRAMMA INTERVENTI FINANZIATI CON O.P.C.M. N. 3725/2008 – EVENTI ALLUVIONALI 2008;

VISTO il progetto DEFINITIVO redatto dai Ing. Del Simone Davide di Tirano (SO) dei lavori di RIFACIMENTO E CONSOLIDAMENTO OPERE TRASVERSALI E LONGITUDINALI TORRENTE CALDENNO - PROGRAMMA INTERVENTI FINANZIATI CON O.P.C.M. N. 3725/2008 – EVENTI ALLUVIONALI 2008 dell'importo complessivo di €. 200.000,00 cui €. 142.500,00 per lavori e €. 57.500,00 per somme a disposizione dell'Amministrazione, e composto dai seguenti elaborati tecnici e datato dicembre 2009 ed aggiornato a luglio 2010:

- TAV. A.01.00\_1-2 RELAZIONE TECNICA
- TAV. A.02.00\_0-2 RELAZIONE IDROLOGICA-IDRAULICA
- TAV. A.02.10\_0-2 RELAZIONE GEOTECNICA E VERIFICHE DI STABILITA'
- TAV. A.03.00\_0-2 DISCIPLINARE DESCRITTIVO E PRESTAZIONELE DEGLI ELEMENTI TECNICI
- TAV. A.04.00\_1-2 PIANO PARTICELLARE
- TAV. A.05.00\_1-2 COMPUTO METRICO ESTIMATIVO E QUADRO ECONOMICO
- TAV. A.05.10\_0-2 COMPUTO METRICO ESTIMATIVO ONERI DELLA SICUREZZA
- TAV. A.10.00\_1-2 PRIME INDICAZIONI E DISPOSIZIONI PER LA STESURA DEL PIANO DI SICUREZZA – ELABORATI GRAFICI
- TAV. B.01.10\_1-2 COROGRAFIA CON LOCALIZZAZIONE DEGLI INTERVENTI
- TAV. B.01.20\_1-2 PLANIMETRIA MAPPALE
- TAV. B.01.30\_0-2 PLANIMETRIA STATO DI FATTO
- TAV. B.02.00\_1-2 PLANIMETRIA STATO DI PROGETTO
- TAV. B.03.00\_0-2 PROFILO LONGITUDINALE STATO DI PROGETTO
- TAV. B.04.00\_0-2 SEZIONI TRASVERSALI STATO DI PROGETTO
- TAV. B.05.00\_1-2 PARTICOLARI ESECUTIVI: SCOGLIERA E SOGLIA DI FONDO
- TAV. B.06.00\_1-2 DOCUMENTAZIONE FOTOGRAFICA

CONSIDERATO che il giorno 25-07-2011 si è tenuta presso questo Comune la conferenza servizi relativa all'approvazione del progetto definitivo dei lavori in oggetto, alla quale sono stati i invitati, per esprimere i pareri di competenza, i seguenti enti:

1. Regione Lombardia Struttura sviluppo territorio - STER Sondrio;
2. Soprintendenza ai Beni Ambientali ed Architettonici – Milano;
3. Comunità Montana Valtellina di Sondrio;
4. Arch. Borromini Gianluigi, Arch. Ruttico Giuseppe e Geom. Luzzi Ugo - Membri della Commissione per il paesaggio del Comune di Postalesio;
5. Ingg. Del Simone Benedetto e Davide – progettisti;

PRESO ATTO che alla conferenza servizi era presente il delegato della Regione Lombardia Struttura sviluppo territorio di Sondrio, Geom. Rebuzzo Giacomino, il quale ha richiesto delle integrazioni ulteriori progettuali;



VISTO il relativo verbale di conferenza servizi, ex art. 14 L. 214/90 e successive modificazioni, redatto in pari data e che si allega alla presente e ritenuto meritevole di approvazione;

VISTE le integrazioni al progetto datati gennaio 2012 e redatte dai progettisti in conformità alle richieste emerse in sede di conferenza di servizi, dalle quali si evince che il costo del progetto rimane invariato in €. 200.000,00 cui €. 142.500,00 per lavori e €. 57.500,00 per somme a disposizione dell'Amministrazione, pervenute in data 27-01-2012 e composte dai seguenti elaborati:

- A.01.05/1-2 RELAZIONE TECNICA INTEGRATIVA A SEGUITO DI CONFERENZA SERVIZI
- A.02.05/0-2 INTEGRAZIONI ALLE VERIFICHE IDRAULICHE
- A.02.15/0-2 INTEGRAZIONI ALLE VERIFICHE DI STABILITÀ
- A.05.10/1-2 COMPUTO METRICO ESTIMATIVO ONERI DELLA SICUREZZA
- A.05.00/2-2 COMPUTO METRICO ESTIMATIVO QUADRO ECONOMICO
- B.02.00/2-2 PLANIMETRIA STATO DI PROGETTO
- B.04.05/0-2 SEZIONE N. 7 STATO DI PROGETTO
- B.02.00/2-2 PLANIMETRIA STATO DI PROGETTO
- B.05.10/0-2 PARTICOLARI ESECUTIVI SOGLIA DI FONDO E SOTTOMURAZIONE BRIGLIA S.1

CONSIDERATO che il giorno 20-02-2012 si è tenuta presso questo Comune la 2<sup>a</sup> conferenza servizi di chiusura del procedimento di approvazione del progetto definitivo dei lavori in oggetto, alla quale sono stati invitati nuovamente, per esprimere i pareri di competenza, i seguenti enti:

1. Regione Lombardia - Struttura sviluppo territorio - STER Sondrio;
2. Soprintendenza ai Beni Ambientali ed Architettonici – Milano;
3. Comunità Montana Valtellina di Sondrio;
4. Arch. Borromini Gianluigi, Arch. Ruttico Giuseppe e Geom. Luzzi Ugo - Membri della Commissione per il paesaggio del Comune di Postalesio;
5. Ingg. Del Simone Benedetto e Davide – progettisti;

PRESO ATTO che in sede di 2<sup>a</sup> conferenza dei servizi è stata prodotta dal progettista ulteriore integrazione datata febbraio 2012 consegnata ai presenti a brevi mano;

PRESO INOLTRE ATTO che, alla conferenza servizi, era presente il delegato della Regione Lombardia Struttura sviluppo territorio di Sondrio, Geom. Rebutti Giacomino, il quale ha espresso parere favorevole con prescrizioni e condizioni all'esecuzione degli interventi;

VISTO il relativo verbale di conferenza servizi, ex art. 14 L. 214/90 e successive modificazioni, redatto in pari data e che si allega alla presente e ritenuto meritevole di approvazione;

VISTO il progetto esecutivo datato marzo 2012 e redatto dal progettista incaricato Ing. Del Simone Davide di Tirano (SO), dell'importo complessivo di €. 200.000,00 di cui €. 140.000,00 per lavori, comprensivi di €. 4.627,64 per oneri della sicurezza non soggetti a ribasso d'asta, ed €. 60.000,00 per somme a disposizione dell'Amministrazione per IVA, spese tecniche ed accessorie, relazione geologica, spese per RUP, validazione e gara e indennizzo terreni, e composto dai seguenti elaborati ed allegati;

- TAV. A.01.00\_2-3 RELAZIONE TECNICA

- TAV. A.02.00\_1-3 RELAZIONE IDROLOGICA-IDRAULICA
- TAV. A.02.10\_1-3 RELAZIONE GEOTECNICA E VERIFICHE DI STABILITA'  
ELEMENTI TECNICI
- TAV. A.04.00\_2-3 PIANO PARTICELLARE
- TAV. A.05.00\_3-3 COMPUTO METRICO ESTIMATIVO E QUADRO ECONOMICO
- TAV. A.05.10\_2-3 COMPUTO METRICO ESTIMATIVO ONERI DELLA SICUREZZA
- TAV. A.06.10\_0-3 ELENCO DEI PREZZI
- TAV. A.07.00\_0-3 LISTA DELLE LAVORAZIONI
- TAV. A.08.00\_0-3 CRONOPROGRAMMA DEI LAVORI
- TAV. A.09.00\_0-3 CAPITOLATO SPECIALE D'APPALTO
- TAV. A.10.00\_0-3 PIANO DI MANUTENZIONE
- TAV. B.01.10\_2-3 COROGRAFIA CON LOCALIZZAZIONE DEGLI INTERVENTI
- TAV. B.01.20\_2-3 PLANIMETRIA MAPPALE
- TAV. B.01.30\_1-3 PLANIMETRIA STATO DI FATTO
- TAV. B.02.00\_3-3 PLANIMETRIA STATO DI PROGETTO
- TAV. B.03.00\_1-3 PROFILO LONGITUDINALE STATO DI PROGETTO
- TAV. B.04.00\_1-3 SEZIONI TRASVERSALI STATO DI PROGETTO
- TAV. B.05.00\_2-3 PARTICOLARI ESECUTIVI: SCOGLIERA, PENNELLI E  
CANALETTA DI SCARICO
- TAV. B.05.10\_1-3 PARTICOLARI ESECUTIVI: SOGLIA DI FONDO E  
SOTTOMURAZIONE BRIGLIA S1
- TAV. B.06.00\_2-3 DOCUMENTAZIONE FOTOGRAFICA
- ALLEGATI: PIANO DI SICUREZZA E COORDINAMENTO  
FASCICOLO CON LE CARATTERISTICHE DELL'OPERA

ACCERTATO che gli stessi rispondono pienamente alle finalità dell'Amministrazione Comunale;

VISTO il verbale di validazione del progetto esecutivo redatto in data 23-04-2012, ai sensi degli artt. 47 e 48 del D.P.R. n° 554 del 21.12.1999 alla presenza del Responsabile del Procedimento Geom. Gugiatti Pierclaudio e dal progettista Ing. Del Simone Benedetto;

DATO ATTO che la spesa di €. 200.000,00 è finanziata con contributo della Regione Lombardia concesso con decreto n. 10277 del 12-10-2009 a valersi sull'ordinanza O.P.C.M. N. 3725/2008 – EVENTI ALLUVIONALI 2008;

VISTI:

- lo Statuto Comunale vigente;
- il D.P.R. n. 554/99 e successive modifiche ed integrazioni e l'art. 93 del D.Lvo. 163 del 12/04/2006.
- l'art. 42, comma 2, lettera b) e l'art. 48 del Decreto Legislativo n. 267 del 18.08.2000;
- il parere favorevole in ordine alla regolarità tecnica espresso ai sensi dell'art. 49 del D.Lgs. 267/2000.

Con voti unanimi favorevoli;

**DELIBERA**

1. DI RICHIAMARE, ai sensi dell'art. 3 della legge 241/90 le motivazioni di fatto e in diritto meglio specificate in premessa che costituiscono parte integrante e sostanziale del presente dispositivo;
2. DI APPROVARE il progetto definitivo di cui in premessa e redatto dal Ing. Del Simone Davide con studio in Tirano (SO) dei lavori di RIFACIMENTO E CONSOLIDAMENTO OPERE TRASVERSALI E LONGITUDINALI TORRENTE CALDENNO - PROGRAMMA INTERVENTI FINANZIATI CON O.P.C.M. N. 3725/2008 – EVENTI ALLUVIONALI 2008 dell'importo complessivo di €. 200.000,00 cui €. 142.500,00 per appalto lavori e €. 57.500,00 per somme a disposizione dell'Amministrazione;
3. DI APPROVARE i verbali di conferenza servizi del 25-07-2011 e 20-02-2012, relativi alle opere in oggetto, ivi comprese le prescrizioni e condizioni precisate dal delegato della Regione Lombardia Struttura sviluppo territorio di Sondrio, Geom. Rebutti Giacomino, che allegate alla presente ne costituiscono parte integrante e sostanziale;
4. DI APPROVARE il progetto esecutivo di cui in premessa e redatto dal Ing. Del Simone Davide con studio in Tirano (SO) dei lavori di RIFACIMENTO E CONSOLIDAMENTO OPERE TRASVERSALI E LONGITUDINALI TORRENTE CALDENNO - PROGRAMMA INTERVENTI FINANZIATI CON O.P.C.M. N. 3725/2008 – EVENTI ALLUVIONALI 2008 dell'importo complessivo di dell'importo complessivo di €. 200.000,00 di cui €. 140.000,00 per lavori, comprensivi di €. 4.627,64 per oneri della sicurezza non soggetti a ribasso d'asta, ed €. 60.000,00 per somme a disposizione dell'Amministrazione per IVA, spese tecniche ed accessorie, relazione geologica, spese per RUP, validazione e gara e indennizzo terreni, e composto dai seguenti elaborati ed allegati:
  - TAV. A.01.00\_2-3 RELAZIONE TECNICA
  - TAV. A.02.00\_1-3 RELAZIONE IDROLOGICA-IDRAULICA
  - TAV. A.02.10\_1-3 RELAZIONE GEOTECNICA E VERIFICHE DI STABILITA' ELEMENTI TECNICI
  - TAV. A.04.00\_2-3 PIANO PARTICELLARE
  - TAV. A.05.00\_3-3 COMPUTO METRICO ESTIMATIVO E QUADRO ECONOMICO
  - TAV. A.05.10\_2-3 COMPUTO METRICO ESTIMATIVO ONERI DELLA SICUREZZA
  - TAV. A.06.10\_0-3 ELENCO DEI PREZZI
  - TAV. A.07.00\_0-3 LISTA DELLE LAVORAZIONI
  - TAV. A.08.00\_0-3 CRONOPROGRAMMA DEI LAVORI
  - TAV. A.09.00\_0-3 CAPITOLATO SPECIALE D'APPALTO
  - TAV. A.10.00\_0-3 PIANO DI MANUTENZIONE
  - TAV. B.01.10\_2-3 COROGRAFIA CON LOCALIZZAZIONE DEGLI INTERVENTI
  - TAV. B.01.20\_2-3 PLANIMETRIA MAPPALE
  - TAV. B.01.30\_1-3 PLANIMETRIA STATO DI FATTO
  - TAV. B.02.00\_3-3 PLANIMETRIA STATO DI PROGETTO
  - TAV. B.03.00\_1-3 PROFILO LONGITUDINALE STATO DI PROGETTO
  - TAV. B.04.00\_1-3 SEZIONI TRASVERSALI STATO DI PROGETTO
  - TAV. B.05.00\_2-3 PARTICOLARI ESECUTIVI: SCOGLIERA, PENNELLI E CANALETTA DI SCARICO
  - TAV. B.05.10\_1-3 PARTICOLARI ESECUTIVI: SOGLIA DI FONDO E SOTTOMURAZIONE BRIGLIA S1
  - TAV. B.06.00\_2-3 DOCUMENTAZIONE FOTOGRAFICA
  - ALLEGATI: PIANO DI SICUREZZA E COORDINAMENTO FASCICOLO CON LE CARATTERISTICHE DELL'OPERA



5. DI DARE ATTO che alla spesa di €. 200.00,00 si farà fronte con contributo concesso dalla Regione Lombardia iscritto sulla risorsa 4.03.5300 (cap. 2600 – acc. 102/2009), gestione residui del Bilancio 2012;
6. DI DARE ATTO INOLTRE che alla spesa complessiva di €. 200.000,00 è impegnata sull'intervento 2.09.01.01 (cap. 1050.0 – i.s. 276/2009), gestione residui del Bilancio;
7. DI TRASMETTERE la presente deliberazione alla Regione Lombardia STER Struttura sviluppo territorio – Sondrio, alla Comunità Montana Valtellina e alla Soprintendenza ai Beni Ambientali ed Architettonici - Milano per gli adempimenti conseguenti il presente atto;
8. DI INDIVIDUARE quale Responsabile del procedimento il Sig. Gugiatti Geom. Pierclaudio;
9. DI DEMANDARE al Responsabile dell'Area Tecnica ed al RUP ogni ulteriore atto necessario all'esecuzione della presente;
10. DI DICHIARARE la presente deliberazione, a seguito dell'esito di separata ed unanime votazione, immediatamente eseguibile a norma di quanto disposto dall'art. 134, 4° comma, del D.Lgs. 18.08.2000, n. 267.

# COMUNE DI POSTALESIO

Provincia di Sondrio

Postalesio li, 25/07/2011

## VERBALE DELLA CONFERENZA DEI SERVIZI

**OGGETTO:** PROGRAMMA INTERVENTI FINANZIATI CON O.P.C.M. N. 3725/2008 – EVENTI ALLUVIONALI 2008.  
RIFACIMENTO E CONSOLIDAMENTO OPERE TRASVERSALI E LONGITUDINALI TORRENTE CALDENNO (IMPORTO €. 200.000,00).

Il giorno lunedì 25-07-2011 alle ore 15.30 presso gli Uffici del Comune di Postalesio si tiene la Conferenza dei Servizi, convocata con lettera prot. 1362 del 08/07/2011 per l'esame del progetto dei lavori di:

RIFACIMENTO E CONSOLIDAMENTO OPERE TRASVERSALI E LONGITUDINALI TORRENTE CALDENNO

Il progetto in esame, già trasmesso ai partecipanti, è composto dai seguenti elaborati, tutti sottoposti all'esame della Conferenza:

- A.01.00\_1-2 Relazione tecnica
- A.02.00\_0-2 Relazione idrologica-idraulica
- A.02.10\_0-2 Relazione geotecnica e verifiche di stabilità
- A.03.00\_0-2 Disciplinare descrittivo e prestazionale degli elementi tecnici
- A.04.00\_1-2 Piano particellare
- A.05.00\_1-2 Computo metrico estimativo e quadro economico
- A.05.10\_0-2 Computo metrico estimativo oneri della sicurezza
- A.10.00\_1-2 Prime indicazioni e disposizioni per la stesura del piano di sicurezza
- B.01.10\_1-2 Corografia con localizzazione degli interventi
- B.01.20\_1-2 Planimetria mappale
- B.01.30\_0-2 Planimetria stato di fatto
- B.02.00\_1-2 Planimetria stato di progetto
- B.03.00\_0-2 Profilo longitudinale stato di progetto
- B.04.00\_0-2 Sezioni trasversali stato di progetto
- B.05.00\_1-2 Particolari esecutivi: scogliera e soglia di fondo
- B.06.00\_1-2 Documentazione fotografica

Alla conferenza servizi sono stati invitati, per esprimere il parere di competenza, i seguenti enti:

- Regione Lombardia – STER Sondrio - Struttura Sviluppo del Territorio
- Soprintendenza ai beni ambientali ed architettonici;
- Comunità Montana Valtellina di Sondrio;
- Commissione per il paesaggio;
- Ing. Del Simone Benedetto e Davide – progettisti

Il Sig. Gugiatti Pierclaudio, Responsabile del procedimento in qualità di segretario, constata che alla Conferenza è presente il delegato dell'ente.

ENTE	NOME	QUALIFICA	ESTREMI DELEGA
Regione Lombardia STER Sondrio	GEOM. GIACOMINO REBUZZI	TECNICO DELEGATO	Prot. n° AE.2011.0002986 del 20/07/2011

Presiede la Conferenza dei Servizi il Responsabile del Procedimento del Comune di Postalesio il Geom. Gugiatti Pierclaudio che assume anche le funzioni di Segretario verbalizzante della conferenza medesima.

# COMUNE DI POSTALESIO

Provincia di Sondrio

Partecipano alla Conferenza:

- ~~1) il Vicesindaco Andreani Cesare;~~
- 2) i progettisti Ing. Del Simone Benedetto e Davide;
- 3) il membro della Commissione per il paesaggio del Comune di Postalesio Geom. Luzzi Ugo;

Sono pervenuti, prima della seduta della Conferenza, i seguenti pareri scritti:

- A) Dalla comunità Montana Valtellina di Sondrio con nota prot. 5888 P del 19/07/2011, in atti prot. 1422 del 20/07/2011, che sospende il parere e chiede di integrare la pratica con la relazione paesaggistica/forestale ai sensi delle DGR 2121/06 e 675/05:

Si raccolgono pertanto i seguenti pareri, prescrizioni e raccomandazioni:

ENTE	PARERE
Commissione per il paesaggio	Parere favorevole espresso con verbale del 23/07/2011.

PARERE STER:



Esaminato il progetto si chiedono, per quanto di competenza, le seguenti integrazioni:

- Particolare costruttivo della sottomurazione della briglia esistente S1;
- Particolare costruttivo della soglia di fondo nel suo insieme e relativa armatura metallica;
- L'ammorsamento della soglia n. 7 sulla sponda sx dovrà essere opportunamente protetto da possibili erosioni. Si suggerisce di prevedere un tratto di scogliera avente tipologia costruttiva simile a quella esistente sulla sponda opposta. Al riguardo dovrà essere prodotto particolare costruttivo e aggiornati i computi metrici e la stima lavori;
- Le calcolazioni devono tenere in considerazione il parametro di pericolosità sismica (allegato A del D.M. 14.01.2008);
- Verifica idraulica in corrispondenza della soglia condotta tramite la forma dello Stramazzone;
- Verifica idraulica condotta sulla sezione più sfavorevole dell'alveo oggetto di intervento;
- Prolungare la difesa di sponda in corrispondenza della sez. 6 sino al termine della platea.
- Si suggerisce di rivedere, previo approfondimento, la prevista legatura dei massi, a formazione della platea a protezione delle soglie in progetto, con rete metallica ad anelli concatenati, ancorata al getto in c.a. Al riguardo, stante anche le caratteristiche proprie del corso d'acqua in questione, si ritiene che quanto previsto nella progettazione preliminare, sottoposta al parere dello STER sia più confacente.
- Conseguente a quanto sopra dovranno essere rivisti gli elaborati quali computo metrico estimativo ecc.

CONCLUSIONI:


**SI SOSPENDE LA SEDUTA DELLA CONFERENZA SERVIZI IN ATTESA DEL PARERE DELLA COMUNITA' MONTANA E DELLE INTEGRAZIONI PROGETTUALI.**

Letto, confermato e sottoscritto.

ENTE	FIRMA
Regione Lombardia STER Sondrio	
Luzzi Geom. Ugo	



Il Presidente della Conferenza  
e Responsabile del Procedimento

.....  


~~Per l'Amministrazione Comunale~~

.....

Il Segretario verbalizzante

.....  


IL PROGETTISTA ING. DAVIDE DEL SIMONE Am. Del Simone



# COMUNE DI POSTALESIO

Provincia di Sondrio

Postalesio li, 20/02/2012

## VERBALE DELLA 2<sup>A</sup> CONFERENZA DEI SERVIZI DI CHIUSURA DEL PROCEDIMENTO

**OGGETTO: PROGRAMMA INTERVENTI FINANZIATI CON O.P.C.M. N. 3725/2008 – EVENTI ALLUVIONALI 2008.  
RIFACIMENTO E CONSOLIDAMENTO OPERE TRASVERSALI E LONGITUDINALI TORRENTE CALDENNO (IMPORTO €. 200.000,00).**

Il giorno lunedì 20-02-2012 alle ore 15.30 presso gli Uffici del Comune di Postalesio si tiene la 2<sup>a</sup> Conferenza dei Servizi, convocata con lettera prot. 214 del 03/02/2012 per l'esame conclusivo del progetto definitivo dei lavori di:

RIFACIMENTO E CONSOLIDAMENTO OPERE TRASVERSALI E LONGITUDINALI TORRENTE CALDENNO

Premesso che in data lunedì 25-07-2011 si è tenuta la 1<sup>a</sup> Conferenza dei servizi per l'esame del progetto definitivo dei lavori in oggetto e valutato i seguenti elaborati:

- A.01.00\_1-2 Relazione tecnica
- A.02.00\_0-2 Relazione idrologica-idraulica
- A.02.10\_0-2 Relazione geotecnica e verifiche di stabilità
- A.03.00\_0-2 Disciplinare descrittivo e prestazionale degli elementi tecnici
- A.04.00\_1-2 Piano particellare
- A.05.00\_1-2 Computo metrico estimativo e quadro economico
- A.05.10\_0-2 Computo metrico estimativo oneri della sicurezza
- A.10.00\_1-2 Prime indicazioni e disposizioni per la stesura del piano di sicurezza
- B.01.10\_1-2 Corografia con localizzazione degli interventi
- B.01.20\_1-2 Planimetria mappale
- B.01.30\_0-2 Planimetria stato di fatto
- B.02.00\_1-2 Planimetria stato di progetto
- B.03.00\_0-2 Profilo longitudinale stato di progetto
- B.04.00\_0-2 Sezioni trasversali stato di progetto
- B.05.00\_1-2 Particolari esecutivi: scogliera e soglia di fondo
- B.06.00\_1-2 Documentazione fotografica

Atteso che la prima Conferenza è stata sospesa in attesa delle integrazioni richieste dalla Comunità Montana Valtellina di Sondrio e dalla Regione Lombardia STER di Sondrio;

Viste ora le integrazioni pervenute per esprimere il parere conclusivo del progetto in esame, già trasmesse ai partecipanti, è composto dai seguenti elaborati redatti dall'Ing. Del Simone Davide di Tirano (SO), e datati gennaio 2012 tutti sottoposti all'esame della Conferenza:

- A.01.05/1-2 Relazione tecnica integrativa a seguito di conferenza servizi
- A.02.05/0-2 Integrazioni alle verifiche idrauliche
- A.02.15/0-2 Integrazioni alle verifiche di stabilità
- A.05.10/1-2 Computo metrico estimativo oneri della sicurezza
- A.05.00/2-2 Computo metrico estimativo quadro economico
- B.02.00/2-2 Planimetria stato di progetto
- B.04.05/0-2 Sezione n. 7 stato di progetto
- B.02.00/2-2 Planimetria stato di progetto
- B.05.10/0-2 Particolari esecutivi soglia di fondo e sottomurazione briglia S.1

Nonché ulteriore integrazione datata febbraio 2012 che viene consegnata ai presenti a brevi mano.

Al progetto viene allegata la relazione forestale paesaggistica redatta dalla Dottoressa For. Scenini Laura.

Alla conferenza servizi sono stati invitati, per esprimere il parere di competenza, i seguenti enti:

- Regione Lombardia – STER Sondrio - Struttura Sviluppo del Territorio
- Soprintendenza ai beni ambientali ed architettonici;
- Comunità Montana Valtellina di Sondrio;
- Commissione per il paesaggio;
- Ing. Del Simone Davide – progettista

Il Sig. Gugiatti Pierclaudio, Responsabile del procedimento in qualità di segretario, constata che alla Conferenza è presente il delegato dell'ente.

ENTE	NOME	QUALIFICA
Regione Lombardia STER Sondrio	GEOM. GIACOMINO REBUZZI	TECNICO DELEGATO

Presiede la Conferenza dei Servizi il Responsabile del Procedimento del Comune di Postalesio il Geom. Gugiatti Pierclaudio che assume anche le funzioni di Segretario verbalizzante della conferenza medesima.

Partecipano alla Conferenza:

- 1) l'Ing. Del Simone Benedetto in qualità di collaboratore dell'ing. Del Simone Davide;
- 2) i membri della Commissione per il paesaggio del Comune di Postalesio Arch. Borromini Gianluigi e Arch. Giuseppe Ruttico;

Sono pervenuti, prima della seduta della Conferenza, i seguenti pareri scritti:

- A) Dalla comunità Montana Valtellina di Sondrio con nota prot. 948 P del 08/02/2012, in atti prot. 247 del 08/02/2012, che esprime parere positivo ai fini del rilascio dell'autorizzazione paesaggistica ai sensi dell'art. 142 lettera g) del D.Lgs. 42/2004 e dell'autorizzazione forestale ai sensi dell'art. 43 della L.R. 31/2008:

L'ing. Del Simone Benedetto illustra le integrazioni apportate al progetto e riportate nella relazione e precisa quanto segue:

- I prezzi utilizzati sono riferiti al prezzario regionali delle OO.PP. e adattati per consimili lavori eseguiti in zona tenendo conto delle difficoltà di esecuzione dei medesimi;
- Le verifiche idrauliche di cui all'elaborato datato gennaio 2012 sono riferite non alla gaveta bensì alle sezioni idrauliche del torrente;
- Il valore del legname da estirpare è da considerare privo di valore commerciale in quanto trattasi di arbusti e di pianticelle di ridotte dimensioni;

Si raccolgono pertanto i seguenti pareri, prescrizioni e raccomandazioni:

ENTE	PARERE
Commissione per il paesaggio	Parere favorevole espresso con verbale del 20/02/2012.

**PARERE STER:**

Parere favorevole alla realizzazione dell'intervento, fermo restando la responsabilità del progettista circa l'esattezza dei calcoli e computi oltre alle calcolazioni di natura statica ed idraulica e con le seguenti prescrizioni:

- L'accatastamento delle opere idrauliche e sue pertinenze dovrà essere fatto a favore del demanio idrico dello Stato. Per quanto concerne la pista di servizio, la medesimo dovrà essere posta a carico all'Amministrazione Comunale di Postalesio che provvederà a sua volta a propria cura e spesa alla manutenzione sia ordinaria che straordinaria;
- Eventuale esubero di materiale proveniente dallo scavo su aree demaniali, rispetto al loro reimpiego ai fini idraulici in ambito di cantiere, dovrà essere sistemati in loco o conferito a discarica pubblica, mentre, se avente valore commerciale, dovrà essere acquisito dall'impresa aggiudicataria dei lavori previa quantificazione del volume e definizione della tipologia da parte della D.L. e versamento a Regione Lombardia del relativo corrispettivo sulla base dei canoni in vigore al momento dell'intervento.




Visti inoltre:

- La dichiarazione di nesso di causalità tra evento e danno sottoscritta dal Sindaco Bonini Federico;
- Il verbale delle operazioni di verifica del progetto definitivo redatto ai sensi dell'art. 52-53 del DPR 207/2010;




**CONCLUSIONI:  
LA CONFERENZA SERVIZI IN SECONDA CONVOCAZIONE APPROVA IL PROGETTO DEFINITIVO DEI LAVORI IN  
OGGETTO.**

Letto, confermato e sottoscritto.

ENTE	FIRMA
Regione Lombardia STER Sondrio	
Arch. Borromini Gianluigi	
Arch. Ruttico Giuseppe	

Il Presidente della Conferenza  
e Responsabile del Procedimento

  
.....

Per il progettista Ing. Del Simone Benedetto

  
.....

Il Segretario verbalizzante

  
.....





**ALLEGATO ALLA DELIBERA DI GM N° 15 del 24-04-2012**

**OGGETTO: LAVORI DI RIFACIMENTO E CONSOLIDAMENTO OPERE TRASVERSALI E LONGITUDINALI TORRENTE CALDENNO - PROGRAMMA INTERVENTI FINANZIATI CON O.P.C.M. N. 3725/2008 - EVENTI ALLUVIONALI 2008. APPROVAZIONE PROGETTO DEFINITIVO, ESECUTIVO E VERBALI DI CONFERENZA SERVIZI.**

**PARERI AI SENSI DELL'ART. 49 DEL D.LGS. 18-08-2000 N° 267**

Parere di regolarità tecnica: FAVOREVOLE



IL RESPONSABILE DEL SERVIZIO  
Bonini Federico

A handwritten signature in black ink, appearing to be "F. Bonini".

Parere di regolarità contabile: FAVOREVOLE



IL RESPONSABILE DEL SERVIZIO  
Ceri Dott.ssa Rina

A handwritten signature in black ink, appearing to be "R. Ceri".

Postalesio, lì 24-04-2012

Il presente verbale viene così sottoscritto:

**IL PRESIDENTE**  
Bonini Federico

**L'ASSESSORE**  
Andreani Cesare



**IL SEGRETARIO COMUNALE**  
Cerri Dr.ssa Rina

---

Si attesta che copia della presente deliberazione viene pubblicata all'Albo pretorio di questo Comune per 15 giorni consecutivi a partire dal 30 APR. 2012

Li, 30 APR. 2012



**IL SEGRETARIO COMUNALE**  
Cerri Dr.ssa Rina

---

#### **CERTIFICATO DI ESECUTIVITA'**

La presente deliberazione è divenuta esecutiva il giorno stesso dell'adozione per dichiarazione di immediata eseguibilità ai sensi dell'art. 134 - 4° comma d.l. 18.08.2000, n° 267.



**IL SEGRETARIO COMUNALE**  
Cerri Dr.ssa Rina